


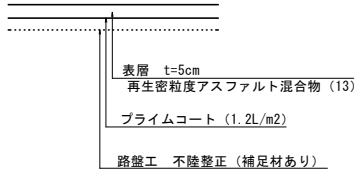
平面図 S=1:500



Y=85000

X=74000

舗装構成 S=1:10

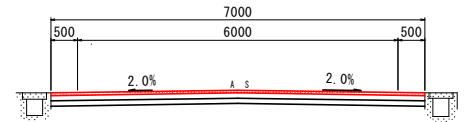


1工区 L=19.0m
A=103m²

施工延長 L=262m

2工区 L=249m
A=1880m²

標準断面図 S=1:50



舗装版切断; t=5cm、L=33m (建設汚泥=0.04m³)

舗装面積; 表層t=5cm、A=1983m²

当初設計図面

工事名	R6波土 牟岐漁港 (牟岐地区)		
路線名等	牟岐中村 舗装工事 (担い手確保型)		
工事箇所	海部郡牟岐町中村		
図面名	平面図、標準断面図		
縮尺	図示	図面番号	1/1
会社名			
事業者名	徳島県南郡総合農政局 農土整備部 (美波)		